

# Le menhir du Perreux sur Marne?

dit la pierre perreuxienne

Projet de ré-implantation du menhir du perreux sur Marne

où? comment?

*" La pierre perreuxienne s'élevait autrefois au bord de la route de Nogent à Bry sur Marne (route D120, rue pierre Brossolette )  
...Elle fut, le 18 juin 1922, installée près de l'angle Nord-Ouest de la place de la mairie en présence  
de Monsieur Autrand, préfet de la Seine...La pierre fut transportée en février 1969  
devant le bureau du syndicat d'initiative, près de la gare"*

"d'après l'historien J.Peek"

Elle est maintenant depuis 2002  
au cimetière du Perreux sur Marne.



De nombreux indices concernant la préhistoire ont été retrouvés au sud-est de la commune du Perreux sur Marne



archives départementales du Val de Marne

chateau des seigneurs du Perreux. 1819.

*à l'endroit où des sablières ont été exploitées dans le dernier quart du XIX<sup>e</sup> siècle non loin du pont de Bry dans une boucle de la Marne.*

*A peu de distance des carrières s'est dressé jusque vers 1852*



Laboratoire départemental d'archéologie du Val de Marne

carte des trouvailles archéologiques 1994

un menhir

Sablière Millet

Située  
prés du pont de  
BRY en 1876


Carrière Patier

Située  
avenue de  
BRY en 1897



menhir du Perreux

*dont la présence est cohérente avec celle de vestiges d'époque néolithique.*



### Le menhir du Perreux sur Marne

La pierre est une pierre calcaire de Brie, longue de 2,03 m, large à la base de 0,45m et de 0,90m au sommet

Datation I Datation F  
-5000 -2000

-8000 -5000 ans -2000 ans -850 -52 Bataille d'Alésia

*Le menhir a été daté entre -2000 et -5000 ans par le laboratoire d'archéologie du Val de Marne*

*"La pierre s'élevait autrefois au bord de la route de Nogent à Bry sur Marne (route D120, rue Pierre Brossolette), à l'endroit où fut créée, vers 1852 l'entrée de la nouvelle route de Rosny (route D30, avenue de général de Gaulle). Au cours des travaux de construction de cette nouvelle route la pierre fut jetée à terre et enterrée dans l'angle des deux routes. Elle ne fut retrouvée que quelques cinquante ans plus tard quand des travaux furent entrepris pour la construction d'une maison à l'angle de ces deux mêmes routes. Reléguée d'abord dans un coin de la cour de la Mairie du Perreux, elle fut, le 18 juin 1922, installée en grande pompe près de l'angle Nord-Ouest de la place de la mairie en présence de Monsieur Autrand, Préfet de la Seine. Cependant, elle se trouvait toujours couchée et au cours des années, il ne manquait pas de gens qui demandaient qu'elle soit mise debout dans le but de la mettre plus en évidence, sans doute. La pierre fut transportée en février 1969 devant le bureau du syndicat d'initiative, près de la gare" ... puis au cimetière en 2002 suite à des travaux de réaménagement du RER Eole Nogent-le Perreux.*

Où pourrions nous implanter de nouveau ?  
la pierre perreuxienne?

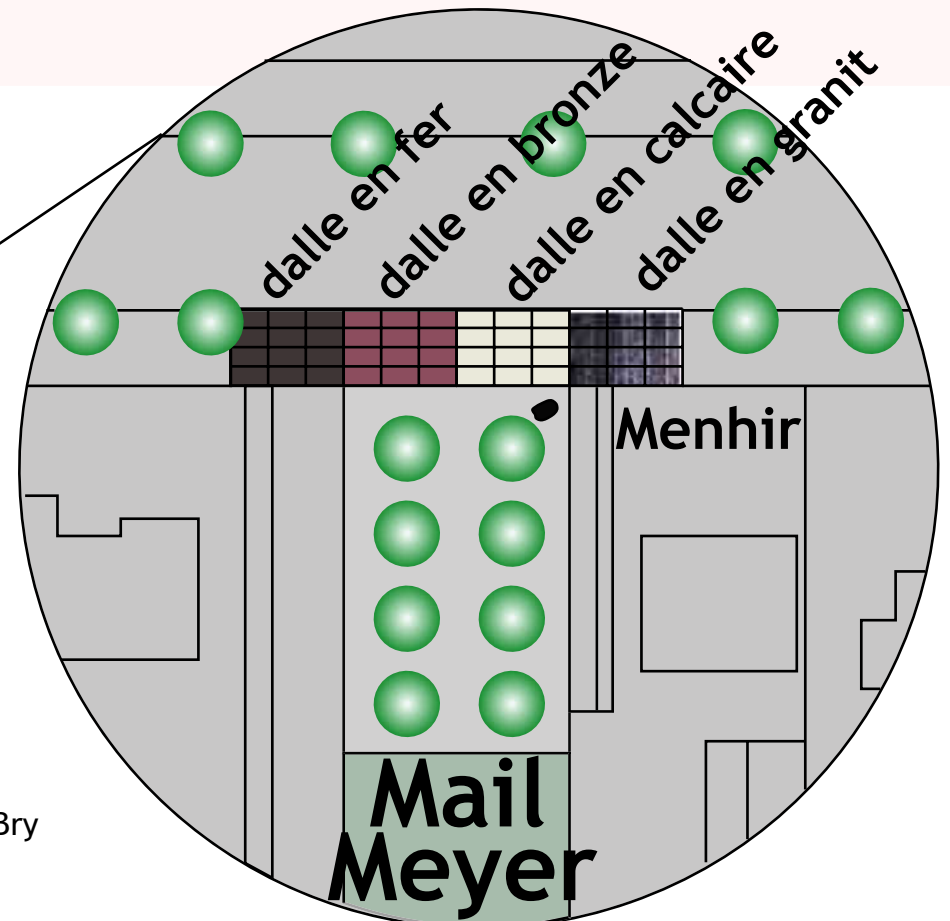
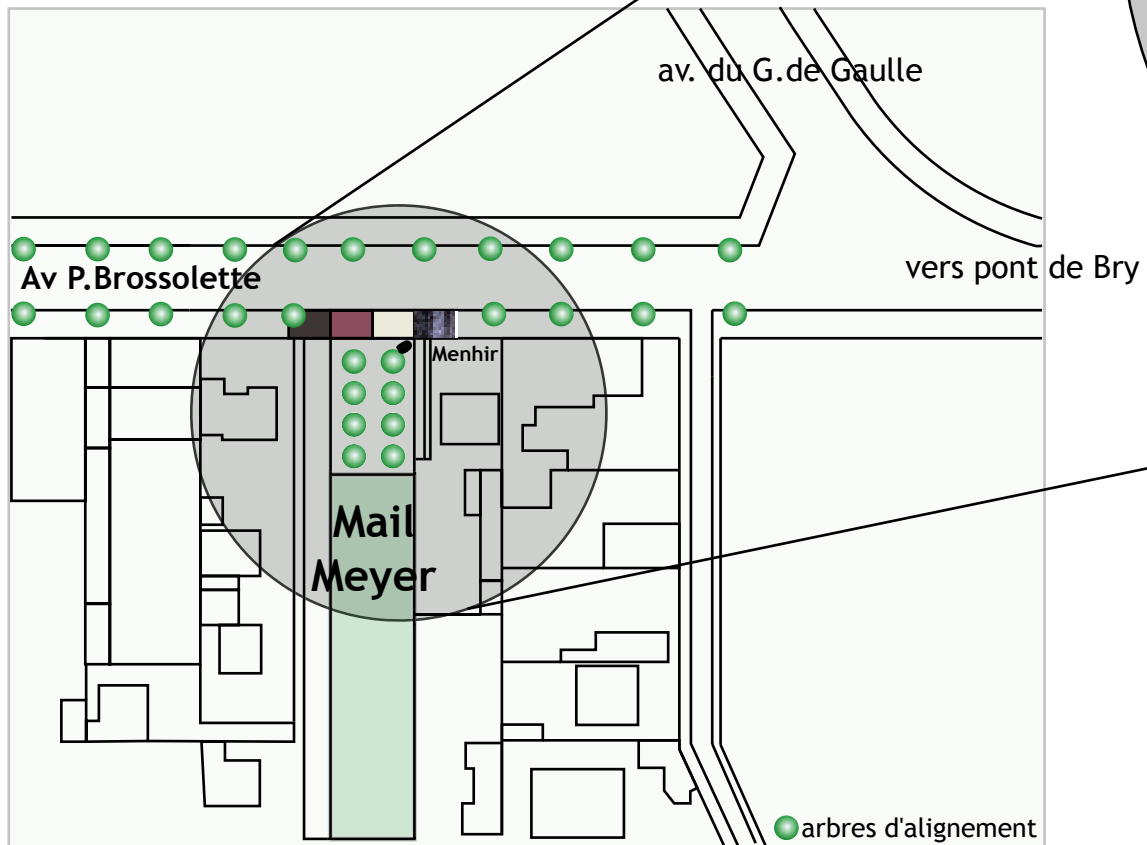
Où?

*Compte tenu des informations historiques sur le lieu où cette pierre fut trouvée en 1872 et de considérations urbaines de notre ville en 2005, nous proposons d'implanter ce Menhir à 50 mètres du lieu où il fut enterré, à l'entrée du mail Meyer, côté avenue Pierre Brossolette.*



Proposition d'un lieu d'implantation pour la pierre perreuxienne: mail Meyer côté av P.Brossolette


# Comment?



Principe de dallage avec quatre matériaux différents

simulation du lieu d'implantation du menhir en retrait du trottoir Av. pierre Brossolette

Comment pourrions nous  
**Comment?**  
raconter notre histoire?



*A travers ce monolythe de pierre datant du néolithique, nous souhaiterions donner une lecture simple des 4 périodes importantes de la préhistoire s'étalant de -8000 ans à l'époque gallo-romaine en -52 avant J.C à savoir le Mésolithique, le Néolithique, l'Age de Bronze et l'Age de Fer.*

*Pour un promeneur ou un habitant du quartier arrivant à la hauteur du mail Meyer et se dirigeant vers la Marne, le traitement du sol se déclinera en quatre matériaux différents correspondant aux quatres époques préhistoriques*

*sol en dalle de fer ou de fonte pour l'époque de l'Age de Fer  
sol en dalle de bronze pour l'époque de l'Age du Bronze  
sol en dalle de calcaire au niveau du menhir pour le Néolithique  
sol en dalle de granit pour le Mésolithique*

***à Monsieur Gilles Carrez, député-Maire du Perreux sur Marne  
aux habitant du Perreux sur Marne***

C'est à travers mon travail de sculpteur,  
c'est à travers la connaissance des matériaux:  
le granit, le calcaire,  
un goût personnel pour ces énigmes de l'histoire  
de ces pierres dressées dans toute l'Europe  
rappel de notre histoire et du développement de l'humanité,

que je vous propose de nouveau  
comme en 1852, 1922 puis en 1969 et peut être en 2005  
de redresser cette pierre là où elle fut  
historiquement trouvée.

sincèrement  
François Gaulier